



Obec Braškov

Dukelská 11, 273 51 Braškov

Obec Braškov v souladu s usnesením 14. zasedání zastupitelstva obce, konaného 11.4.2017 a podle ustanovení § 39, zákona č. 128/2000 Sb., o obcích, ve znění pozdějších předpisů, zveřejňuje

ZÁMĚR

SMĚNIT NÁSLEDUJÍCÍ POZEMKY v katastrálním území Obce Braškov:

pozemek ve vlastnictví Obce Braškov,

zapsaný na LV číslo 10001 pro katastrální území Braškov, obec Braškov, vedené v katastru nemovitostí Katastrálního úřadu pro Středočeský kraj, Katastrální pracoviště Kladno:

- **nově vzniklý pozemek p. č. 385/3 o výměře 45 m²,**
ostatní plocha/jiná plocha
(oddělený z původního pozemku č. 385/1 o celkové výměře 7.247 m²),

za


pozemek ve vlastnictví Ing. Petra Vacka

zapsaný na LV číslo 426 pro katastrální území Braškov, obec Braškov, vedené v katastru nemovitostí Katastrálního úřadu pro Středočeský kraj, Katastrální pracoviště Kladno:


- **pozemek p.č.292/5 o výměře 45 m²,**
ostatní plocha/ost. komunikace
(oddělený z původního pozemku p.č. 292/5 o celkové výměře 120 m²),

Podrobnosti jsou zřejmé z geometrického plánu č. 611-77/2011 na změnu hranice pozemku a geometrického plánu č. 748-40/2016 na rozdělení pozemku.

Tento záměr obce na směnu výše uvedeného nemovitého majetku se zveřejňuje podle ustanovení § 39 odst. 1 zák. č. 128/2000 Sb., o obcích (obecní zřízení), ve znění pozdějších předpisů, aby se k němu mohli občané vyjádřit před uzavřením směnné smlouvy, tj. do 24.4.2017.




V Braškově, dne 12.4.2017


Ing. Vladimír Dráb
starosta

Vyvěšeno dne: 12.4.2017

Sejmuto dne: 24.4.2017



Zveřejněno způsobem umožňující i dálkový přístup ve shodných termínech.