


BRAŠKOV

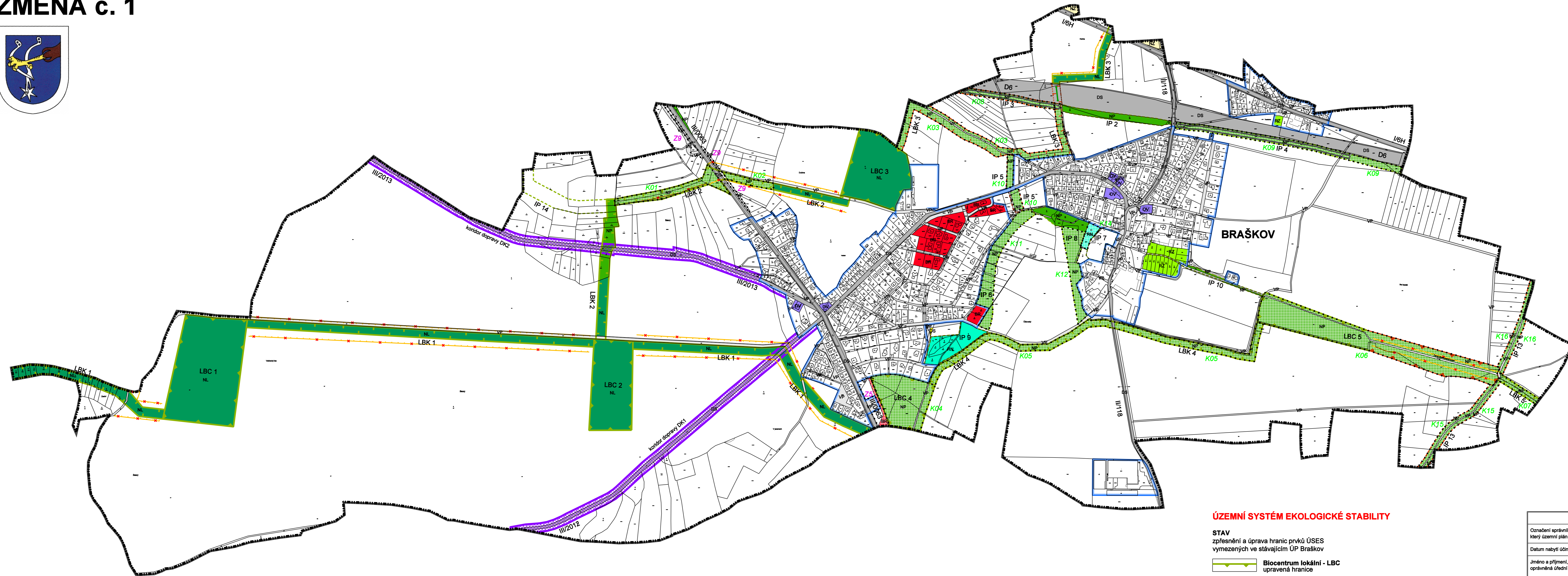
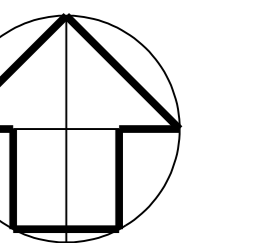
ÚZEMNÍ PLÁN

ZMĚNA č. 1



HLAVNÍ VÝKRES

1 : 5 000



HRANICE ÚZEMÍ

- HRANICE ÚZEMÍ OBCE BRAŠKOV k.ú. Braškov
- HRANICE ZASTAVĚNÉHO ÚZEMÍ
- ZASTAVITELNÉ PLOCHY
- PLOCHY ZMĚN V KRAJINĚ

PLOCHY S ROZDÍLNÝM ZPŮSOBEM VYUŽITÍ

- | | | |
|----|--|--|
| BR | | PLOCHY BYDLENÍ v rodinných domech |
| OV | | PLOCHY OBČANSKÉHO VYBAVENÍ veřejná infrastruktura, komerční zařízení |
| OS | | PLOCHY OBČANSKÉHO VYBAVENÍ sportovní a tělovýchovné |
| VP | | PLOCHY VEŘEJNÝCH PROSTRANSTVÍ |
| DS | | PLOCHY DOPRAVNÍ INFRASTRUKTURY silniční |
| RZ | | PLOCHY REKREACE zahradkářské osady, zahrady |
| RN | | PLOCHY REKREACE veřejná zelen, sportovní zařízení |
| NP | | PLOCHY PŘÍRODNÍ |
| NL | | PLOCHY LESNÍ |
| NZ | | PLOCHY ZEMĚDĚLSKÉ |

DOPRAVNÍ INFRASTRUKTURA

- Koridory dopravy pro umístění pěší a cyklistické komunikace
- Zemní protihlukový val terénní úpravy, zelen
- Ekodukt most přes dálnici

ÚZEMNÍ SYSTÉM EKOLOGICKÉ STABILITY

STAV
zpeřesnění a úprava hranic prvků ÚSES vymezených ve stávajícím ÚP Braškov

- Biocentrum lokální - LBC upravená hranice
- Blokoriador lokální - LBK upravená hranice
- Interakční prvek - IP upravená hranice
- Blokoriador lokální - LBK původní hranice - ruší se

NÁVRH
návrh hranic prvků ÚSES vymezených ve Změně č. 1 ÚP Braškov

- Biocentrum lokální - LBC návrh hranice
- Blokoriador lokální - LBK návrh hranice
- Interakční prvek - IP návrh hranice

ZÁZNAM O ÚČINNOSTI	
Označení správního orgánu, který územní plán vydal:	Zastupitelstvo obce Braškov
Datum nabytí účinnosti:	
Jméno a příjmení, funkce a podpis oprávněná úřední osoba pořizovatele:	Ing. Vladimír Dráb starosta obce
Otisk úředního razítka:	

Objednavatel : Obec BRAŠKOV
Pořizovatel : Obecní úřad Braškov
Zpracovatel : Ing. arch. MILIČ MARYŠKA
Datum : 2018

BRAŠKOV - k.ú. Braškov
ÚZEMNÍ PLÁN - ZMĚNA č. 1

HLAVNÍ VÝKRES

měřítko : 1 : 5 000

B