


BRAŠKOV

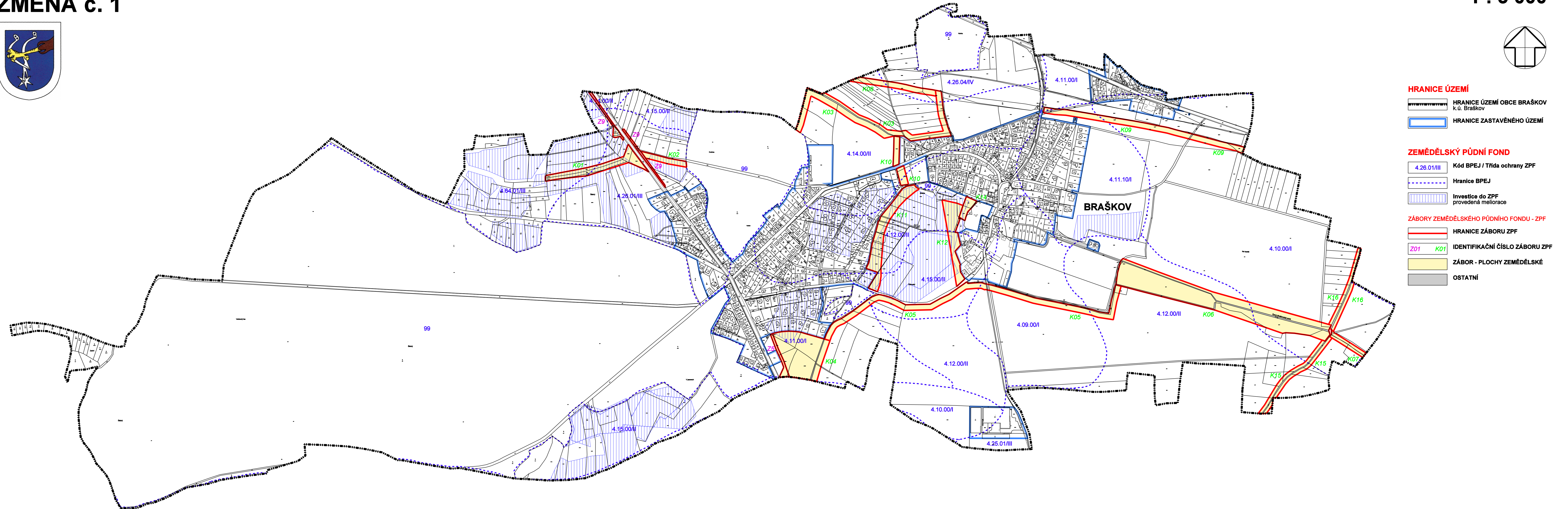
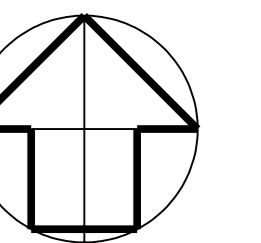
ÚZEMNÍ PLÁN

ZMĚNA č. 1



VÝKRES PŘEDPOKLÁDANÝCH ZÁBORŮ PŮDNÍHO FONDU

1 : 5 000



- HRANICE ÚZEMÍ**
- HRANICE ÚZEMÍ OBCE BRAŠKOV k.ú. Braškov
 - HRANICE ZASTAVĚNÉHO ÚZEMÍ
- ZEMĚDĚLSKÝ PŮDNÍ FOND**
- 4.26.01/II Kód BPEJ / Třída ochrany ZPF
 - Hranice BPEJ
 - Investice do ZPF provedená meliorace
- ZÁBORY ZEMĚDĚLSKÉHO PŮDNÍHO FONDU - ZPF**
- HRANICE ZÁBORU ZPF
 - IDENTIFIKAČNÍ ČÍSLO ZÁBORU ZPF
 - ZÁBOR - PLOCHY ZEMĚDĚLSKÉ
 - OSTATNÍ

Objednavatel : Obec BRAŠKOV
Pořizovatel : Obecní úřad Braškov
Zpracovatel : Ing. arch. MILIČ MARYŠKA
Datum : 2018

BRAŠKOV - k.ú. Braškov
ODŮVODNĚNÍ ZMĚNY č. 1
VÝKRES PŘEDPOKLÁDANÝCH
ZÁBORŮ PŮDNÍHO FONDU

měřítko : 1 : 5 000

F