


BRAŠKOV

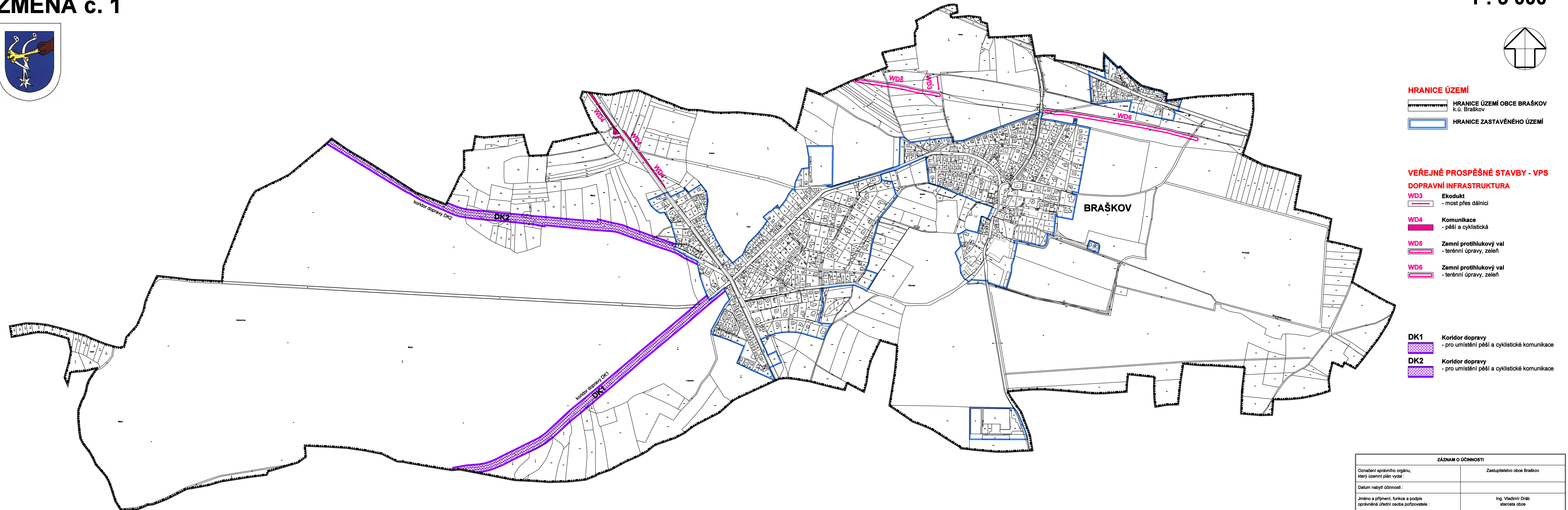
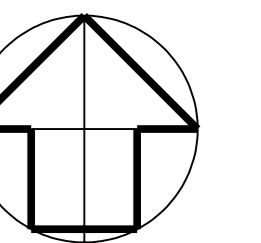
ÚZEMNÍ PLÁN

ZMĚNA č. 1



VÝKRES VEŘEJNĚ PROSPĚŠNÝCH STAVEB, OPATŘENÍ A ASANACÍ

1 : 5 000



HRANICE ÚZEMÍ

- HRANICE ÚZEMÍ OBCE BRAŠKOV k.ú. Braškov
- HRANICE ZASTAVĚNÉHO ÚZEMÍ

VEŘEJNĚ PROSPĚŠNÉ STAVBY - VPS

DOPRAVNÍ INFRASTRUKTURA

- WD3** Ekodukt - most přes dálnici
- WD4** Komunikace - pěší a cyklistická
- WD5** Zemní protihlukový val - terénní úpravy, zeleň
- WD6** Zemní protihlukový val - terénní úpravy, zeleň

- DK1** Koridor dopravy - pro umístění pěší a cyklistické komunikace
- DK2** Koridor dopravy - pro umístění pěší a cyklistické komunikace

ZÁZNAM O ÚČINNOSTI	
Označení správního orgánu, který územní plán vydal :	Zastupitelstvo obce Braškov
Datum nabytí účinnosti :	
Jméno a příjmení, funkce a podpis oprávněná úřední osoba pořizovatele :	Ing. Vladimír Drálo starosta obce
Otisk úředního razítka :	

Objednavatel : Obec BRAŠKOV
 Pořizovatel : Obecní úřad Braškov
 Zpracovatel : Ing. arch. MILIČ MARYŠKA
 Datum : 2018

BRAŠKOV - k.ú. Braškov
ÚZEMNÍ PLÁN - ZMĚNA č. 1
 VÝKRES VEŘEJNĚ PROSPĚŠNÝCH STAVEB, OPATŘENÍ A ASANACÍ

měřítko : 1 : 5 000

C