


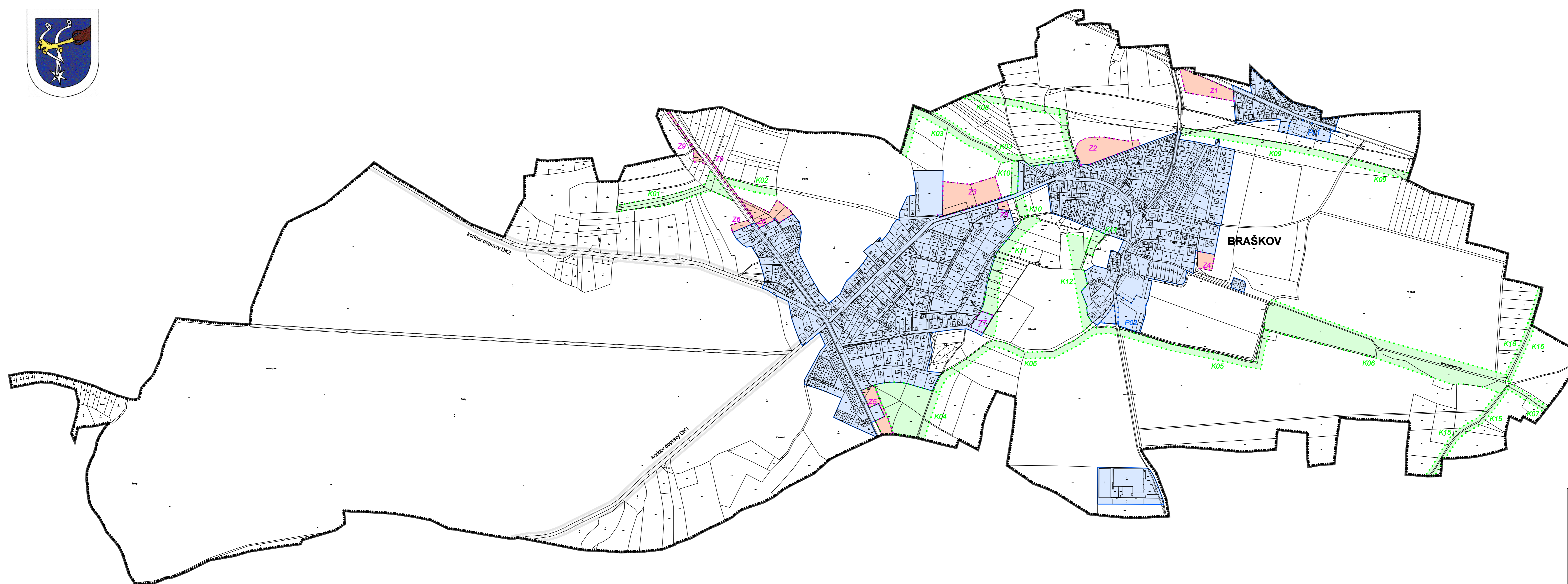

BRAŠKOV ÚZEMNÍ PLÁN

Úplné znění po vydání změny č. 1



VÝKRES ZÁKLADNÍHO ČLENĚNÍ ÚZEMÍ

1 : 5 000



HRANICE ÚZEMÍ

HRANICE ÚZEMÍ OBCE BRAŠKOV
k.ú. Braškov

ČLENĚNÍ ÚZEMÍ

- ZASTAVĚNÉ ÚZEMÍ
- ZASTAVITELNÉ PLOCHY
řešené změnou č. 1
- PLOCHY PŘESTAVBY
- PLOCHY ZMĚN V KRAJINĚ
- KORIDORY DOPRAVY
pro umístění pěší a cyklistické komunikace

ZÁZNAM O ÚČINNOSTI	
Označení správního orgánu, který územní plán vydal :	Zastupitelstvo obce Braškov
Datum nabytí účinnosti :	
Jméno a příjmení, funkce a podpis oprávněná úřední osoba pořizovatele :	Ing. Vladimír Drálo starosta obce
Otisk úředního razítka :	

Objednavatel : Obec BRAŠKOV
Pořizovatel : Obecní úřad Braškov
Zpracovatel : Ing. arch. MILIČ MARYŠKA
Datum : 2018

BRAŠKOV - k.ú. Braškov
ÚZEMNÍ PLÁN - úplné znění po vydání změny č. 1

VÝKRES ZÁKLADNÍHO ČLENĚNÍ ÚZEMÍ

měřítko : 1 : 5 000

A