


BRAŠKOV

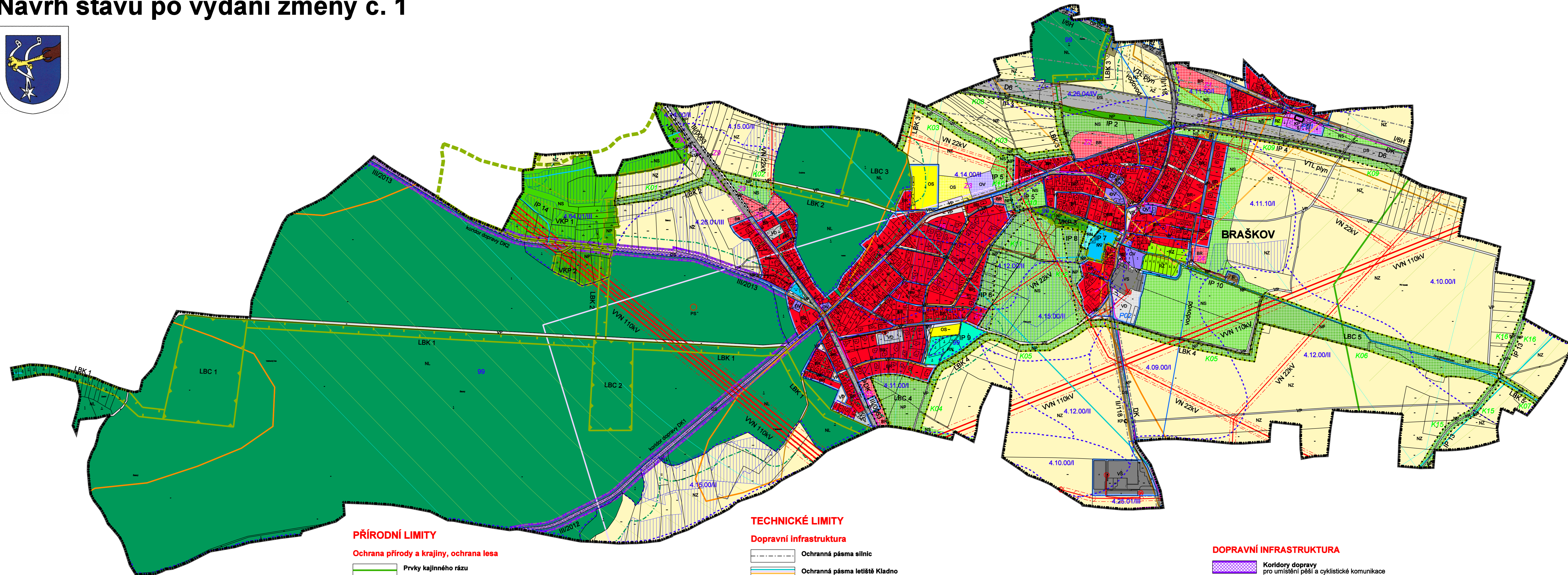
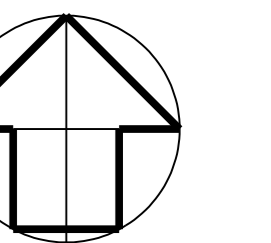
ÚZEMNÍ PLÁN

Návrh stavu po vydání změny č. 1



KOORDINAČNÍ VÝKRES

1 : 5 000



HRANICE ÚZEMÍ

- HRANICE ÚZEMÍ OBCE BRAŠKOV k.ú. Braškov
- HRANICE ZASTAVĚNÉHO ÚZEMÍ
- ZASTAVITELNÉ PLOCHY
- PLOCHY PŘESTAVBY
- PLOCHY ZMĚN V KRAJINĚ

PLOCHY S ROZDÍLNÝM ZPŮSOBEM VYUŽITÍ

- | STAV | ANALÝZA | POUŽITÍ |
|------|---------|--|
| BR | | PLOCHY BYDLENÍ v rodinných domech |
| OV | | PLOCHY OBČANSKÉHO VYBAVENÍ veřejná infrastruktura, komerční zařízení |
| OS | | PLOCHY OBČANSKÉHO VYBAVENÍ sportovní a tělovýchovné |
| VP | | PLOCHY VEŘEJNÝCH PROSTRANSTVÍ |
| DS | | PLOCHY DOPRAVNÍ INFRASTRUKTURY silniční |
| RZ | | PLOCHY REKREACE zahradkářské osady, zahrady |
| RN | | PLOCHY REKREACE veřejná zeleň, sportovní zařízení |
| VD | | PLOCHY VÝROBY A SKLADOVÁNÍ drobná výroba |
| VS | | PLOCHY VÝROBY A SKLADOVÁNÍ lehký průmysl |
| T | | PLOCHY TECHNICKÉ INFRASTRUKTURY |
| S | | PLOCHY SMÍŠENÉ OBYTNÉ |
| NV | | PLOCHY VODNÍ |
| NP | | PLOCHY PŘÍRODNÍ |
| NS | | PLOCHY SMÍŠENÉ |
| NL | | PLOCHY LESNÍ |
| NZ | | PLOCHY ZEMĚDĚLSKÉ |

PŘÍRODNÍ LIMITY

Ochrana přírody a krajiny, ochrana lesa

- Prvky krajinného rázu
- Významný krajinný prvek - VKP návrh
- Památné stromy - PS
- Hranice blochory
- Vzdálenost 50 m od okraje lesa

Ochrana vod

- Hranice ochranného pásma vodního zdroje - VZ

Zemědělský půdní fond

- 4.26.01/III Kód BPEJ / Třída ochrany ZPF
- Hranice BPEJ
- Investice do ZPF provedená meliorace

TECHNICKÉ LIMITY

Dopravní infrastruktura

- Ochranná pásma silnic
- Ochranná pásma letišť Kladno

Technická infrastruktura

- VVN 110kV nadzemní elektrická vedení stav
- VN 22kV nadzemní elektrická vedení (s ochranným pásmem) stav
- VN 22kV nadzemní elektrická vedení (s ochranným pásmem) návrh
- VN kabelová elektrická vedení stav
- VTL plyn stav
- STL plyn stav
- Vodovod stav
- Kanalizace stav
- Komunikační vedení stav

DOPRAVNÍ INFRASTRUKTURA

- Koridory dopravy pro umístění pěší a cyklistické komunikace
- Zemní protihlukový val terénní úpravy, zeleň
- Ekodukt most přes dálnici

ÚZEMNÍ SYSTÉM EKOLOGICKÉ STABILITY

- Biocentrum lokální - LBC hranice
- Biokoridor lokální - LBK hranice
- Interakční prvek - IP hranice

LIMITY VYUŽITÍ ÚZEMÍ

KULTURNÍ LIMITY

Ochrana památek

- Kulturní památky - KP registrované
- Archeologická zóna - AZ zóna s předpokladem archeologických nálezů

Objednavatel : Obec BRAŠKOV
Pořizovatel : Obecní úřad Braškov
Zpracovatel : Ing. arch. MILIČ MARYŠKA
Datum : 2018

BRAŠKOV - k.ú. Braškov
Odůvodnění Změny č. 1
návrh stavu po vydání změny č. 1
KOORDINAČNÍ VÝKRES

měřítko : 1 : 5 000

D1