


BRAŠKOV

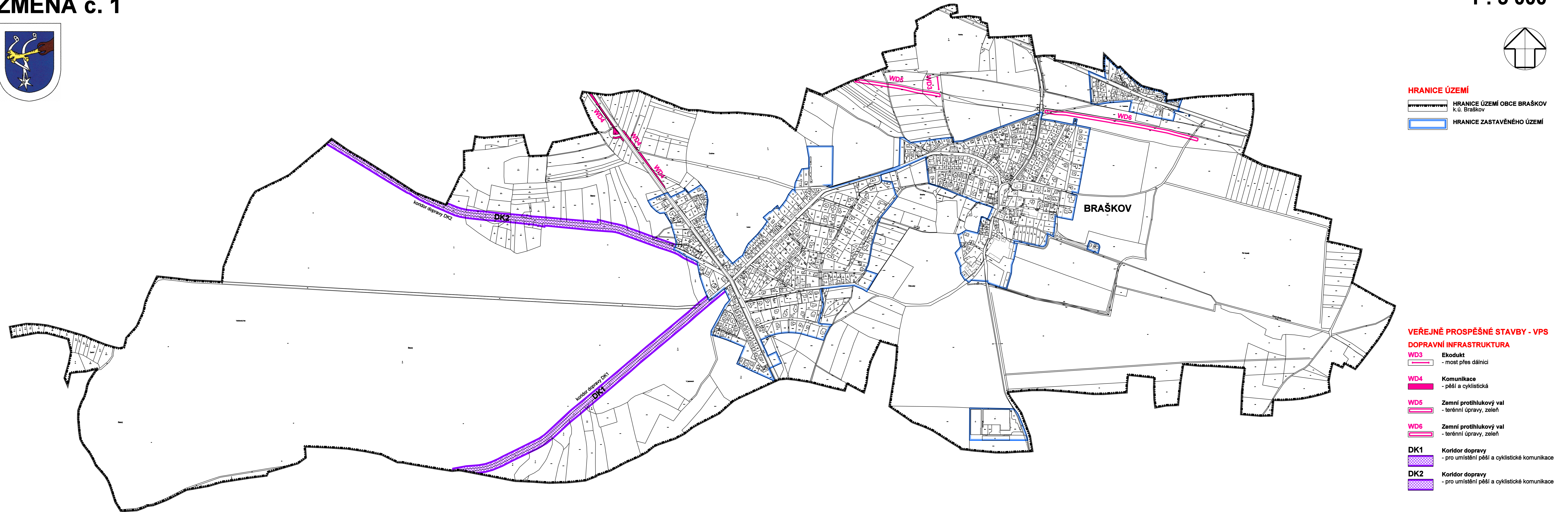
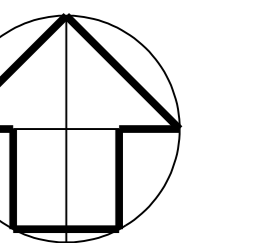
ÚZEMNÍ PLÁN

ZMĚNA č. 1



VÝKRES VEŘEJNĚ PROSPĚŠNÝCH STAVEB, OPATŘENÍ A ASANACÍ

1 : 5 000



HRANICE ÚZEMÍ

- HRANICE ÚZEMÍ OBCE BRAŠKOV k.ú. Braškov
- HRANICE ZASTAVĚNÉHO ÚZEMÍ

VEŘEJNĚ PROSPĚŠNÉ STAVBY - VPS

DOPRAVNÍ INFRASTRUKTURA

- WD3** Ekodukt
- most přes dálnici
- WD4** Komunikace
- pěší a cyklistická
- WD5** Zemní protihlukový val
- terénní úpravy, zeleň
- WD6** Zemní protihlukový val
- terénní úpravy, zeleň
- DK1** Koridor dopravy
- pro umístění pěší a cyklistické komunikace
- DK2** Koridor dopravy
- pro umístění pěší a cyklistické komunikace

Objednavatel : Obec BRAŠKOV
Pořizovatel : Obecní úřad Braškov
Zpracovatel : Ing. arch. MILIČ MARYŠKA
Datum : 2018

BRAŠKOV - k.ú. Braškov
ÚZEMNÍ PLÁN - ZMĚNA č. 1
VÝKRES VEŘEJNĚ PROSPĚŠNÝCH
STAVEB, OPATŘENÍ A ASANACÍ

měřítko : 1 : 5 000

C