


BRAŠKOV

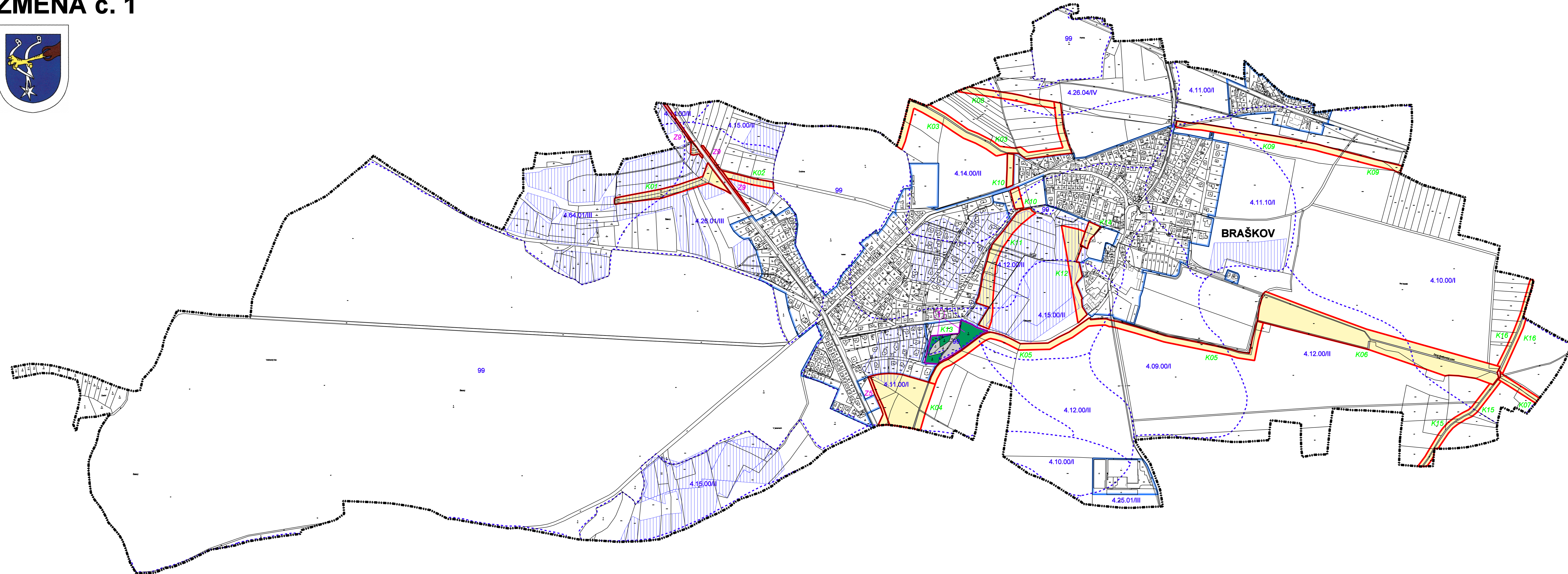
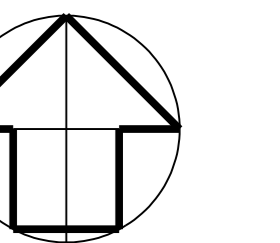
ÚZEMNÍ PLÁN

ZMĚNA č. 1



VÝKRES PŘEDPOKLÁDANÝCH ZÁBORŮ PŮDNÍHO FONDU

1 : 5 000



HRANICE ÚZEMÍ

- HRANICE ÚZEMÍ OBCE BRAŠKOV k.ú. Braškov
- HRANICE ZASTAVĚNÉHO ÚZEMÍ

ZEMĚLÉSKÝ PŮDNÍ FOND

- 4.26.01/III Kód BPEJ / Třída ochrany ZPF
- Hranice BPEJ
- Investice do ZPF provedená meliorace

ZÁBORY ZEMĚLÉSKÉHO PŮDNÍHO FONDU - ZPF

- HRANICE ZÁBORU ZPF
- Z01 K01 IDENTIFIKAČNÍ ČÍSLO ZÁBORU ZPF
- ZÁBOR - PLOCHY ZEMĚLÉSKÉ
- OSTATNÍ

POZEMKY URČENÉ K PLNĚNÍ FUNKCE LESA

- POZEMKY URČENÉ K PLNĚNÍ FUNKCE LESA
- HRANICE ZÁBORU PUPFL
- IDENTIFIKAČNÍ ČÍSLO ZÁBORU PUPFL

Objednavatel : Obec BRAŠKOV
Pořizovatel : Obecní úřad Braškov
Zpracovatel : Ing. arch. MILIČ MARYŠKA
Datum : 2017

BRAŠKOV - k.ú. Braškov
ODŮVODNĚNÍ ZMĚNY č. 1
VÝKRES PŘEDPOKLÁDANÝCH
ZÁBORŮ PŮDNÍHO FONDU

měřítko : 1 : 5 000

F