


BRAŠKOV

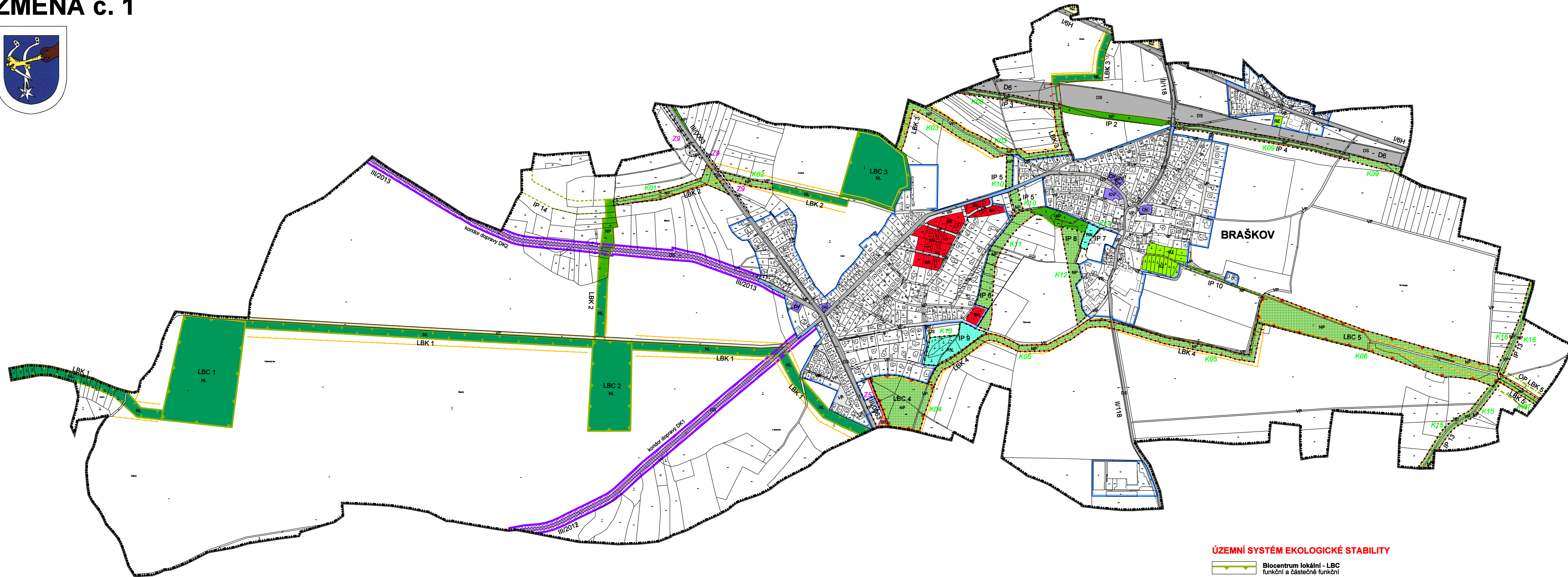
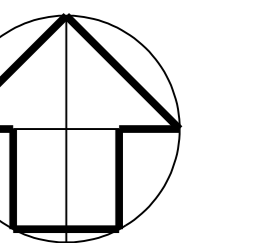
ÚZEMNÍ PLÁN

ZMĚNA č. 1



HLAVNÍ VÝKRES

1 : 5 000



HRANICE ÚZEMÍ

- HRANICE ÚZEMÍ OBCE BRAŠKOV k.ú. Braškov
- HRANICE ZASTAVĚNÉHO ÚZEMÍ
- ZASTAVITELNÉ PLOCHY
- PLOCHY ZMĚN V KRAJINĚ

PLOCHY S ROZDÍLNÝM ZPŮSOBEM VYUŽITÍ

- | STAV | NÁVĚH | |
|------|-------|--|
| BR | | PLOCHY BYDLENÍ v rodinných domech |
| OV | | PLOCHY OBČANSKÉHO VYBAVENÍ veřejná infrastruktura, komerční zařízení |
| OS | | PLOCHY OBČANSKÉHO VYBAVENÍ sportovní a tělovýchovné |
| VP | | PLOCHY VEŘEJNÝCH PROSTRANSTVÍ |
| DS | | PLOCHY DOPRAVNÍ INFRASTRUKTURY silniční |
| RZ | | PLOCHY REKREACE zahradkářské osady, zahrady |
| RN | | PLOCHY REKREACE veřejná zelen, sportovní zařízení |
| NP | | PLOCHY PŘÍRODNÍ |
| NL | | PLOCHY LESNÍ |
| NZ | | PLOCHY ZEMĚDĚLSKÉ |

DOPRAVNÍ INFRASTRUKTURA

- Koridory dopravy pro umístění pěší a cyklistické komunikace
- Zemní protihlukový val terénní úpravy, zelen
- Ekodukt most přes dálnici

ÚZEMNÍ SYSTÉM EKOLOGICKÉ STABILITY

- Biocentrum lokální - LBC funkční a částečné funkční
- Biocentrum lokální - LBC návrh
- Biokoridor lokální - LBK funkční a částečné funkční
- Biokoridor lokální - LBK návrh
- Ochranné pásmo biokoridoru lokálního LBK
- Interakční prvek - IP funkční a částečné funkční
- Interakční prvek - IP návrh
- Biocentrum lokální původní hranice biocentra - ruší se
- Biokoridor lokální původní hranice biokoridoru - ruší se

Objednavatel : Obec BRAŠKOV
 Pořizovatel : Obecní úřad Braškov
 Zpracovatel : Ing. arch. MILIČ MARYŠKA
 Datum : 2017

BRAŠKOV - k.ú. Braškov
ÚZEMNÍ PLÁN - ZMĚNA č. 1

HLAVNÍ VÝKRES

měřítko : 1 : 5 000

B