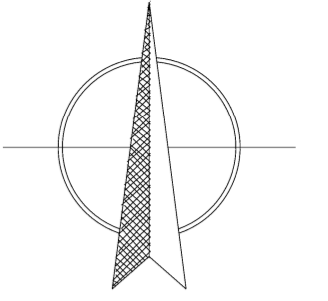


BRAŠKOV







ÚZEMNÍ PLÁN

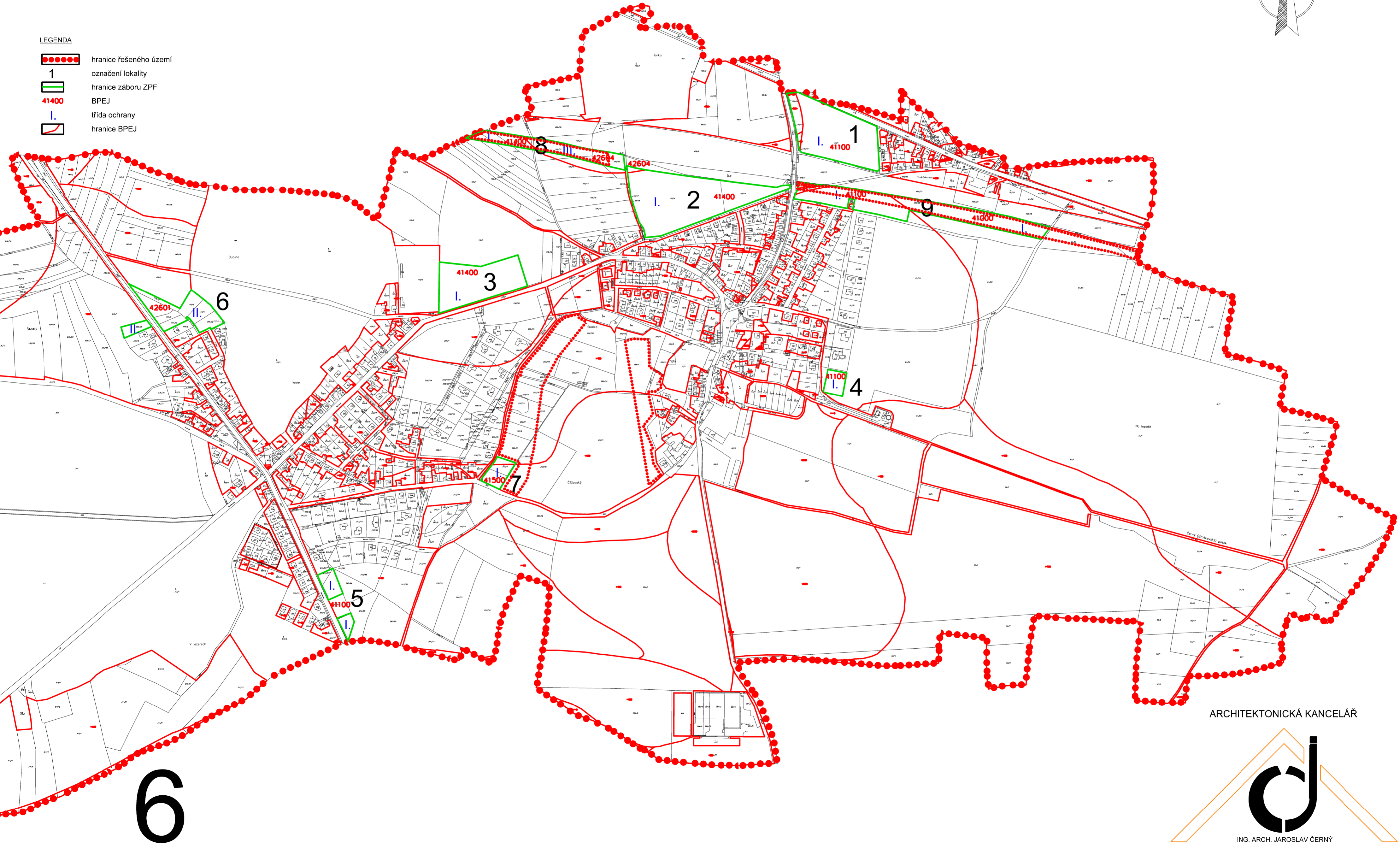
ZÁBOR ZPF 1:5000

S




LEGENDA

-  hranice řešeného území
-  označení lokality
-  hranice záboru ZPF
-  BPEJ
-  třída ochrany
-  hranice BPEJ



ARCHITEKTONICKÁ KANCELÁŘ



ING. ARCH. JAROSLAV ČERNÝ
AUTORIZOVANÝ ARCHITEKT